B. ACCORDI ed altri:
Idrogeologia dell'alto bacino del Liri (Appennino centrale)
GEOLOGICA ROMANA, vol. VIII (1969)

Università degli Studi di Roma
ISTITUTO DI GEOLOGIA E PALEONTOLOGIA - Direttore: Prof. B. ACCORDI

Carlo F. BONI - Maurizio PAROTTO

CARTA IDROGEOLOGICA DELL'ALTO BACINO DEL LIRI

Studi applicati interdisciplinari sui problemi di idrogeologia, erosione, movimenti franosi e regime dei litorali, promossi dai Comitati per le Scienze Geologiche e Minerarie e per le Scienze dell'Ingegneria e Architettura del C.N.R.

Consiglio Nazionale delle Ricerche
CENTRO DI STUDIO PER LA GEOLOGIA DELL'ITALIA CENTRALE

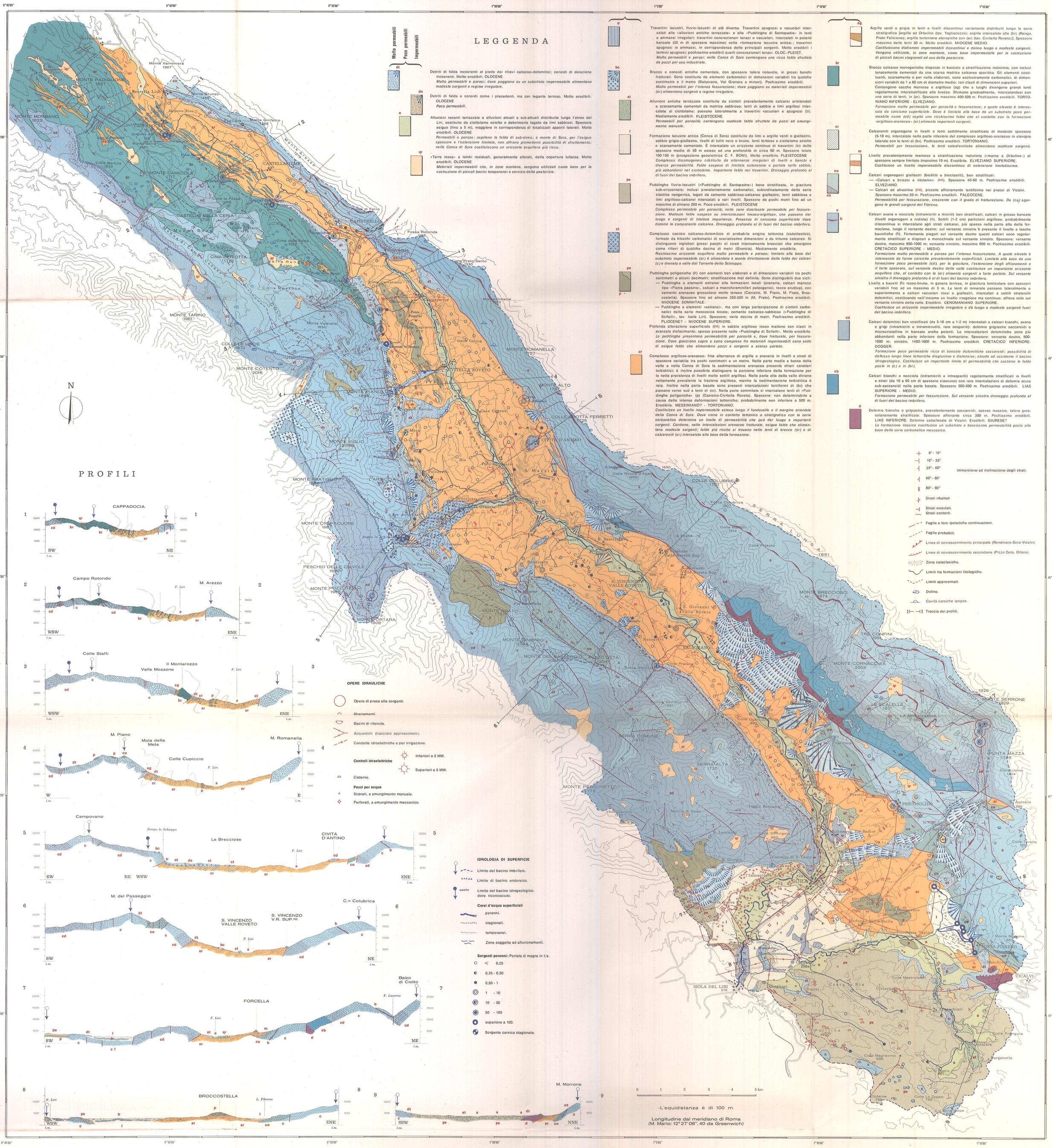

Disegno e cartografia a cura del Dr. GIUSEPPE BIGI

GRAFICA EDITORIALE CARTOTECNICA Via degli Armenti 112 - ROMA

SCHEMA STRUTTURALE DELLA VALLE ROVETO E ZONE ADIACENTI (Maurizio Parotto)

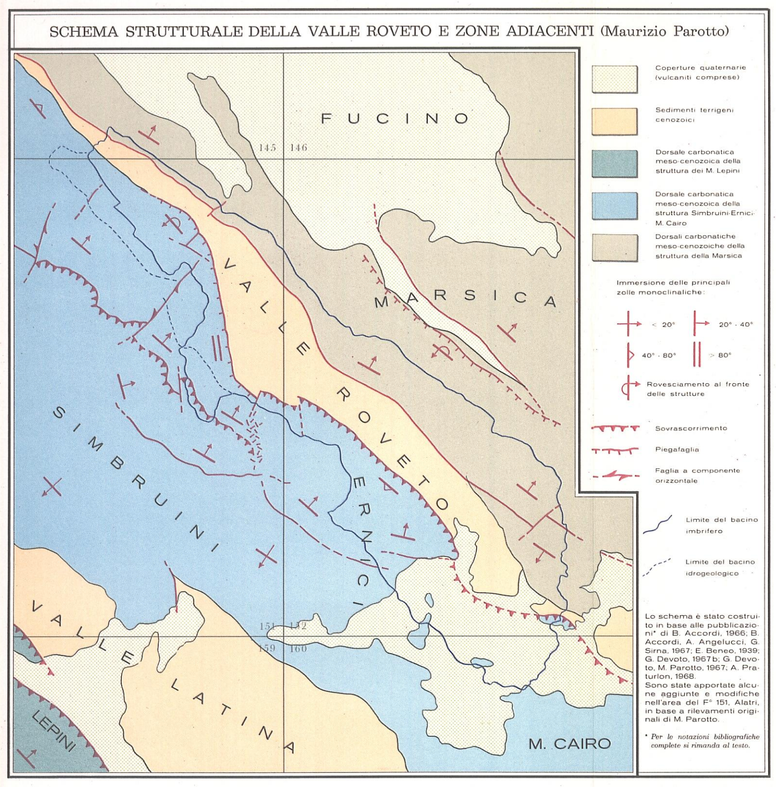

Lo schema è stato costruito in base alle pubblicazioni* di B. Accordi, 1966; B. Accordi, A. Angelucci, G. Sirna, 1967; E. Beneo, 1939; G. Devoto, 1967 b; G. Devoto, M. Parotto, 1967; A. Praturlon, 1968.
Sono state apportate alcune aggiunte e modifiche nell'area del F.° 151, Alatri, in base a rilevamenti originali di M. Parotto.

* *Per le notazioni bibliografiche complete si rimanda al testo.*

Rilevamento idrogeologico: Carlo F. BONI
Rilevamento geolitologico: Maurizio PAROTTO

Sono serviti di base i seguenti rilevamenti geologici originali a scala 1:25000:
F.° 145 Avezzano. G. Avena ed E. Lupia Palmieri; inediti.
F.° 151 Alatri: G. Devoto, M. Parotto; inediti.
F.° 152 Sora: G. Francioni, A. Paradisi; pubblicati in F.° 152 Sora, II ed.
F.° 160 Cassino: A. Angelucci, D. Menichini; pubblicati in F.° 160 Cassino, II ed.

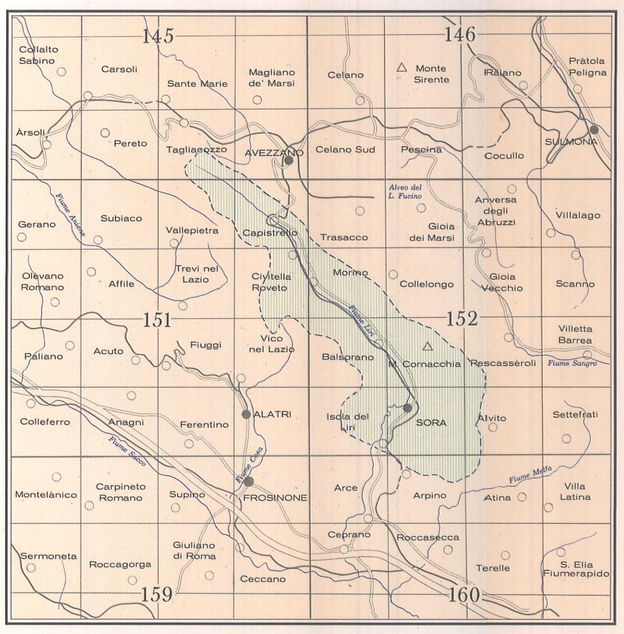
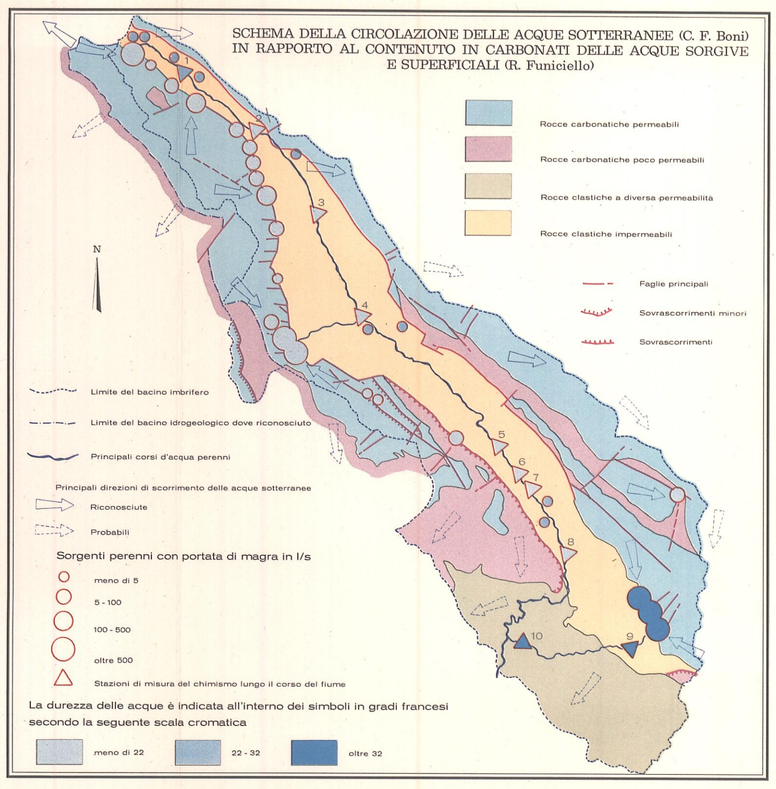
SCHEMA DELLA CIRCOLAZIONE DELLE ACQUE SOTTERRANEE (C. F. Boni) IN RAPPORTO AL CONTENUTO IN CARBONATI DELLE ACQUE SORGIVE E SUPERFICIALI (R. Funiciello)