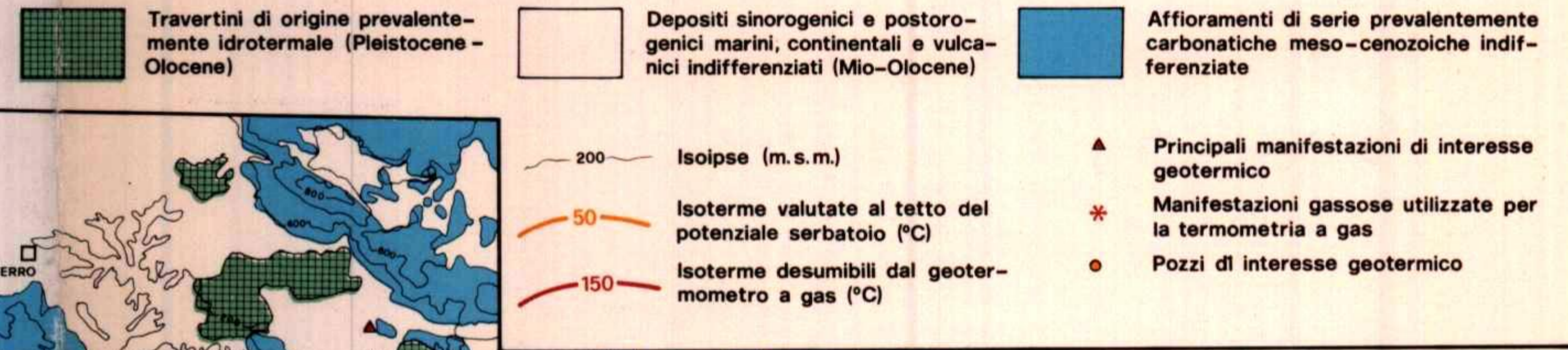



# CARTA DELLE TEMPERATURE VALUTATE A DIFFERENTI PROFONDITA' (LAZIO SUD - OCCIDENTALE)

C. BONI\* - P. BONO\* - F. D'AMORE\*\* - S. LOMBARDI\*


\* ISTITUTO DI GEOLOGIA DELL'UNIVERSITA' DEGLI STUDI DI ROMA  
\*\* ISTITUTO INTERNAZIONALE PER LE RICERCHE GEOTERMICHE - C.N.R. - PISA



 **CONSIGLIO NAZIONALE DELLE RICERCHE**  
Progetto finalizzato «Energistica»  
Sottoprogetto «Energia Geotermica»

Responsabile Scientifico SPEG: C. Panichi  
Istituto Internazionale per le Ricerche Geotermiche  
- Pisa

**CONTRIBUTO ALLA CONOSCENZA  
DELLE POTENZIALITÀ GEOTERMICHE  
DEL LAZIO SUD OCCIDENTALE**



M  
A  
R  
T  
I  
R  
R  
E  
N  
O